



Rivadavia.
Buenos Aires.

2001



































































2010



14 de Enero de 2010
Dique del Paso de las Carretas



14 de Enero de 2010
Dique del Paso de las Carretas



14 de Enero de 2010
Dique del Paso de las Carretas



30 de Enero de 2010
Dique del Paso de las Carretas



14 de Enero de 2010
Puente del Río V (Autopista Ruta 7 - Villa Mercedes)



14 de Enero de 2010
Puente del Río V (Autopista Ruta 7 - Villa Mercedes)



14 de Enero de 2010
El Chañar (Límite de San Luis y Córdoba)



14 de Enero de 2010
El Chañar (Límite de San Luis y Córdoba)



14 de Enero de 2010
El Chañar (Límite de San Luis y Córdoba)



14 de Enero de 2010
El Chañar (Límite de San Luis y Córdoba)



14 de Enero de 2010
Arroyo El Ají (Vicuña Mackena por Ruta 7)



**14 de Enero de 2010
Arroyo El Aji (Vicuña Mackena por Ruta 7)**



14 de Enero de 2010
Arroyo El Aji (Vicuña Mackena por Ruta 7)



RIO QUINTO

**14 de Enero de 2010
Ruta Nº35 – Puente del Río V**



14 de Enero de 2010
Ruta N°35 – Puente del Río V



14 de Enero de 2010
Ruta Provincial Nº26 - Onagoity



2 de Febrero de 2010
Ruta Provincial Nº26 - Onagoity



10 de Marzo de 2010
Ruta Provincial Nº26 - Onagoity



14 de Enero de 2010
Estancia la Vanguardia



14 de Enero de 2010
Estancia la Vanguardia



26 de Febrero de 2010
Estancia la Vanguardia



10 de Marzo de 2010
Estancia la Vanguardia



27 de Enero de 2010
Compuerta 4 Bocas



26 de Febrero de 2010
Compuerta 4 Bocas



10 de Marzo de 2010
Compuerta 4 Bocas



21 de Enero de 2010
Vertedero de Olano



21 de Febrero de 2010
Vertedero de Olano



26 de Febrero de 2010
Vertedero de Olano



10 de Marzo de 2010
Vertedero de Olano

2012



Puente nuevo "El Julepe"



Puente nuevo "La Justina"

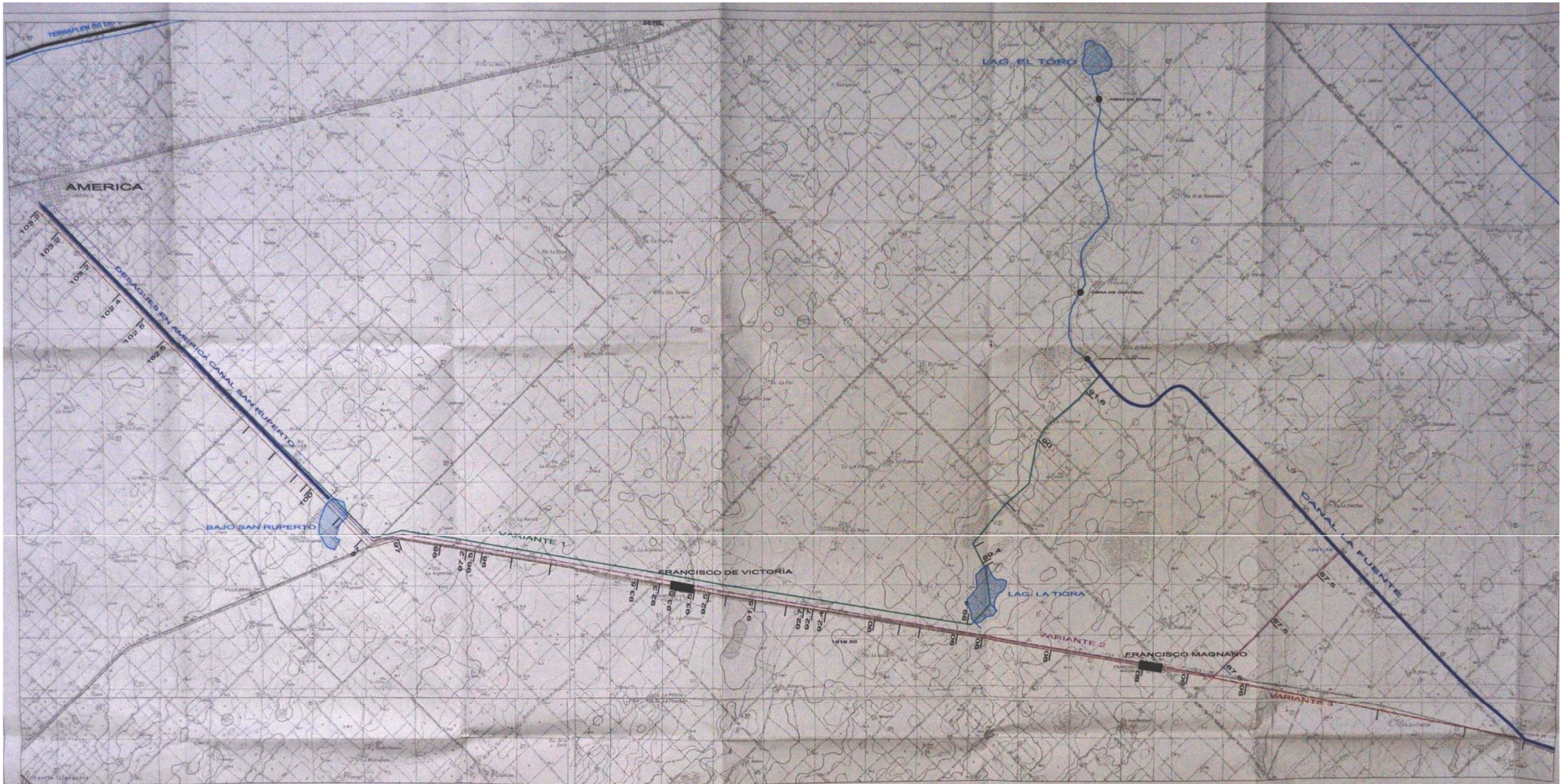


Puente nuevo camino Mayoral

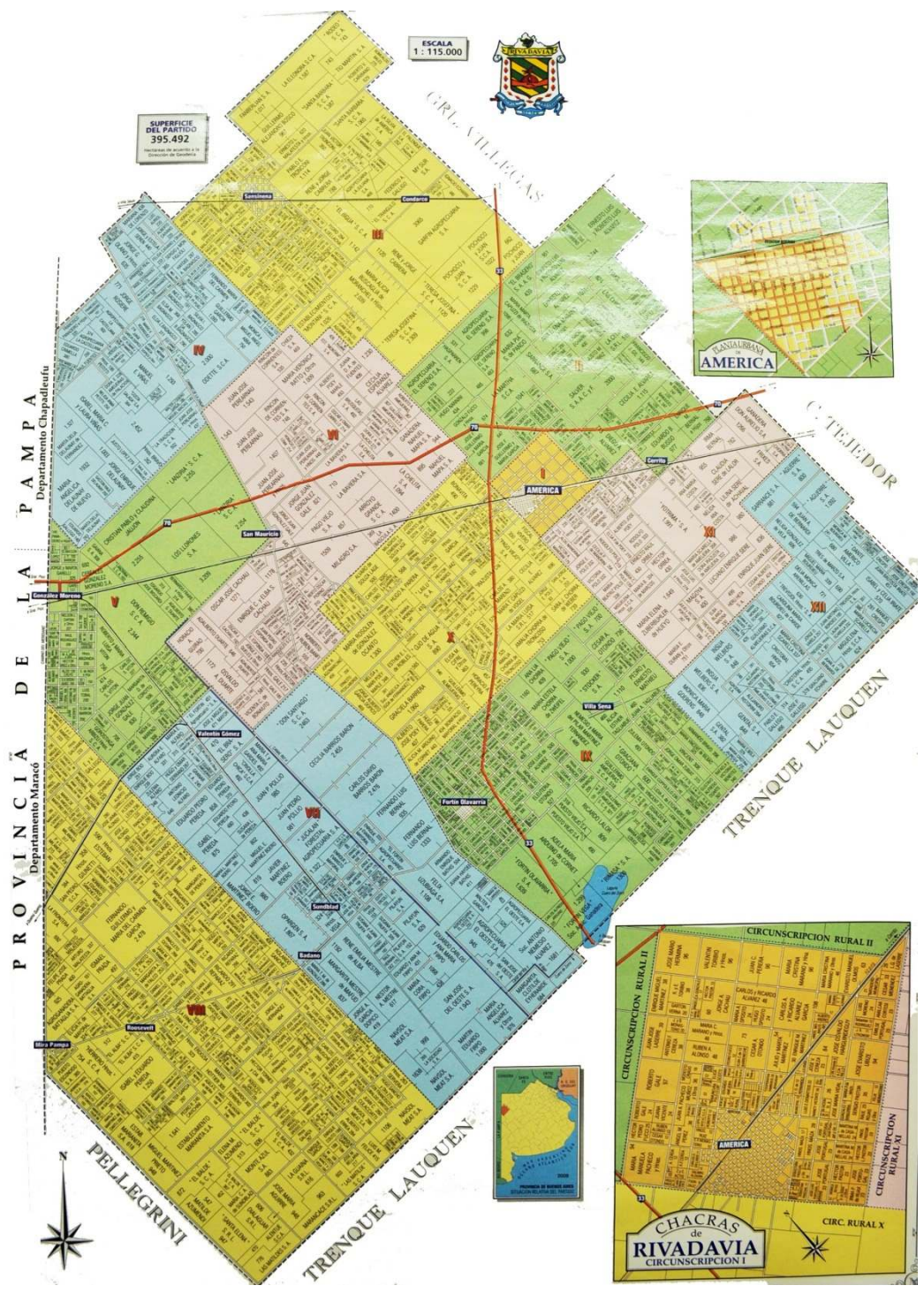


Puente nuevo Camino Real



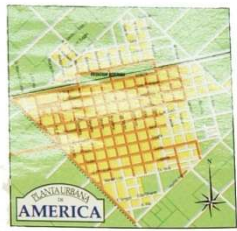


| | | | |
|---|-------------------------|---|--|
| M.I.V.S.P. PROVINCIA DE BUENOS AIRES | |  Dirección Provincial de Saneamiento y Obras Hidráulicas | |
| OBRA: | | | |
| Parte: AMERICA | | Localidad: | |
| Plano N°: | | | |
| DIRECTOR PROVINCIAL: Ing. NORBERTO D. COROLI | | DIRECTOR TÉCNICO: Ing. HECTOR REYNAL | |
| Jefe Obras Proyecto: | Proyectista Hidráulica: | Topografía: | |
| Proyectista Estabilidad: | | Diseño: | |
| Ing.: | | Téc. H. Argenteo | |
| Fecha: | Escala: 1:5000 | Anexo: PLANO-10 OBRAS | |



SUPERFICIE DEL PARTIDO 395.492

ESCALA 1:115.000



PROVINCIA DE LA PAMPA
Departamento Chapadufu

PROVINCIA DE LA RIOJA
Departamento Maracó

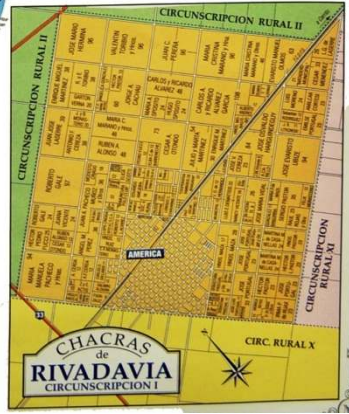


PELEGRINI

TRENQUE LAUQUEN

TRENQUE LAUQUEN

AMERICA



CHACRAS de RIVADAVIA CIRCUNSCRIPCION I



CIRCUNSCRIPCION RURAL I